

PATRIMÔNIO CULTURAL

É nossa herança deixada pelos nossos pais, a nossa maneira de falar e agir, nossas festas tradicionais, os monumentos, as imagens, os documentos dos arquivos, as casas antigas e também as novas que tem uma importância para nossa história. A nossa igreja, por exemplo, é um bem cultural!

INVENTÁRIO

O inventário é uma forma de proteção que permite resguardar o registro das características particulares dos bens culturais, contribuindo assim para a preservação de sua história. A partir do inventário, são identificados aqueles bens de maior interesse de preservação com o patrimônio local e estes podem ser indicados para tombamento ou registro, caso seja desejo da comunidade, representada.

BEM CULTURAL

Bens culturais são todas estas coisas que nosso povo vem produzindo desde os primeiros tempos da nossa cidade.

CONSELHO MUNICIPAL DE PATRIMÔNIO CULTURAL

O conselho é composto por representantes da comunidade e expressa o desejo desta tendo, portanto, a atribuição de definir e conduzir a política municipal de proteção do Patrimônio Cultural que tem uma importância para nossa história.

DORES DO INDAIÁ

Cuida do seu Patrimônio




DIVULGAÇÃO DO INVENTÁRIO


A Divulgação é uma ação indissociável da Execução do Plano de Inventário do Patrimônio Cultural. Sendo assim, abaixo estão os bens já inventariados no Município de Dores do Indaiá/ MG.


PATRIMÔNIO TOMBADO E REGISTRADO


| NÍVEL DE PROTEÇÃO: Municipal | | |
|---|---|---------------------|
| Estrutura Arquitetônica e Urbanística – EAU | | |
| Foto | Denominação / localização | Código / Categoria |
|  | Escola Estadual Francisco Campos Praça Professor Waldemar de Almeida Barbosa, nº 01 – Zona 01 – Distrito Sede | EAU 01 |
| | DOCUMENTAÇÃO / DATA | Inventariado |
| | Decreto de tombamento: nº 007/2006 Data do tombamento: 04/04/2006 Dossiê enviado ao IEPHA/MG em 15/04/2006 – Aprovado | SIM |
|  | Prefeitura Municipal de Dores do Indaiá Rua Mestra Angélica, 318 – Bairro Rosário | EAU 04 |
| | DOCUMENTAÇÃO / DATA | Inventariado |
| | Decreto de tombamento: nº 059/2013 Data do tombamento: 06/11/2013 Dossiê enviado ao IEPHA/MG 07/12/2013 – Aprovado | SIM |


| | | |
|---|--|---------------------|
|  | Estação Ferroviária Dores do Indaiá Praça Joaquim J. Carvalho, nº 132. Bairro Triângulo. | EAU 07 |
| | DOCUMENTAÇÃO / DATA | Inventariado |
| | Decreto de tombamento: nº 060/2013 Data do tombamento: 06/11/2013 Dossiê enviado ao IEPHA/MG 07/12/2013 – Aprovado | SIM |
|  | Santa Casa de Misericórdia Dr. Zacarias Praça Alexandro Lacerda Filho, s/n. Centro. | EAU 09 |
| | DOCUMENTAÇÃO / DATA | Inventariado |
| | Decreto de tombamento: nº 062/2013 Data do tombamento: 06/11/2013 Dossiê enviado ao IEPHA/MG 07/12/2013 – Aprovado | SIM |
|  | Escola Estadual Dr. Zacarias Rua Rui Barbosa, 61. Centro. | EAU 17 |
| | DOCUMENTAÇÃO / DATA | Inventariado |
| | Decreto de tombamento: nº 061/2013 Data do tombamento: 06/11/2013 Dossiê enviado ao IEPHA/MG 07/12/2013 – Aprovado | SIM |
|  | Seminário São Rafael Praça Mário Carneiro, s/n. Centro. | EAU 18 |
| | DOCUMENTAÇÃO / DATA | Inventariado |
| | Decreto de tombamento: nº 063/2013 Data do tombamento: 06/11/2013 Dossiê enviado ao IEPHA/MG 07/12/2013 – Aprovado | SIM |

| | | |
|---|--|---------------------|
|  | Ginásio Doreense Praça do Rosário, 268 – Bairro Rosário | - |
| | DOCUMENTAÇÃO / DATA | Inventariado |
| | Decreto de tombamento: nº 78/2017 Data do tombamento: Dossiê enviado ao IEPHA/MG 10/12/2017 – Aprovado | NÃO |

| | | |
|---|---|---------------------|
|  | Fazenda Santa Fé Zona Rural, Região do Fundão | - |
| | DOCUMENTAÇÃO / DATA | Inventariado |
| | Decreto de tombamento: nº 65/2018 Data do tombamento: 10/10/2018 Dossiê enviado ao IEPHA/MG em 2018 e 2019 – Aprovado | NÃO |

| Bens Móveis e Integrados – BMI | | |
|---|--|---------------------|
| Foto | Denominação / localização | Código / Categoria |
|  | Quadro de Pintura a Óleo de Francisco Campos Praça Professor Waldemar de Almeida Barbosa, nº 01 - Zona 01 – Distrito Sede Acervo: Escola Estadual Francisco Campos | BMI -01 |
| | DOCUMENTAÇÃO / DATA | Inventariado |
| | Decreto de tombamento: nº 12/2009 Data do tombamento: 06/04/2009 Dossiê enviado ao IEPHA/MG em 15/04/2013 – Aprovado | SIM |

| Conjunto Paisagístico – CP | | |
|---|--|---------------------|
| Foto | Denominação / localização | Código / Categoria |
|  | Praça Alexandro Lacerda Filho Praça Alexandro Lacerda Filho, s/n Zona 01 – Distrito Sede | EAU 02 |
| | DOCUMENTAÇÃO / DATA | Inventariado |
| | Decreto de tombamento: nº 13/2009 Data do tombamento: 06/04/2009 Dossiê enviado ao IEPHA/MG em 15/04/2009 – Aprovado | SIM |

| Registro do Patrimônio Imaterial – RI | | |
|---|--|---------------------|
| Foto | Denominação / localização | Código / Categoria |
|  | Festa de Nossa Senhora do Rosário Zona 01 – Distrito Sede Paróquia de Nossa Senhora das Dores e as quatro associações locais de congadeiros: Associação dos Congadeiros do Bairro Juiz de Fora, Associação dos Congadeiros do Bairro São José, Associação dos Congadeiros do Bairro São Sebastião e Comunidade Antônio Martins | BI 05 |
| | DOCUMENTAÇÃO / DATA | Inventariado |
| | Decreto / homologação: nº 27/2010 Data do registro: 30/11/2010 Registro enviado ao IEPHA/MG em 15/01/2011 – Aprovado | SIM |

| | | |
|--|---|---------------------|
| | Exposição Agropecuária de Dores do Indaiá (Expodores) Parque de Exposições Sigefredo Costa - Zona 01 – Distrito Sede | BI 04 |
| | DOCUMENTAÇÃO / DATA | Inventariado |
| | Decreto / homologação: nº 64/2018 Data do tombamento: 10/10/2018 Dossiê enviado ao IEPHA/MG em 2018 e 2019 – Aprovado | SIM |

NIVEL DE PROTEÇÃO: Estadual

Registro do Patrimônio Imaterial - RI

| Foto | Denominação / localização | Código / Categoria |
|------|----------------------------|---------------------|
| | Folias de Minas | - |
| | DOCUMENTAÇÃO / DATA | Inventariado |
| | - | NÃO |

| | | |
|--|----------------------------|---------------------|
| | Violas de Minas | - |
| | DOCUMENTAÇÃO / DATA | Inventariado |
| | - | NÃO |

NIVEL DE PROTEÇÃO: Federal

Registro do Patrimônio Imaterial - RI







| Foto | Denominação / localização | Código / Categoria |
|------|--|---------------------|
| | Roda de Capoeira e/ou Ofício de Mestre da Capoeira | |
| | DOCUMENTAÇÃO / DATA | Inventariado |
| | - | NÃO |

PATRIMÔNIO INVENTARIADO

OBSERVAÇÕES:

BENS INVENTARIADOS NO ATUAL EXERCÍCIO (2024)

ZONA 01- DISTRITO SEDE: ÁREA PREFERENCIAL (BAIRROS SÃO SEBASTIÃO, ROSÁRIO E CENTRO)


| Estruturas Arquitetônicas e Urbanísticas – EAU | | | |
|---|--------|--|-----------------------|
| Foto | Código | Denominação / Localização | Ano de Inventário |
|  | EAU 01 | Escola Estadual Francisco Campos Praça Professor Waldemar de Almeida Barbosa, nº 01 – Centro (Bem Tombado esfera municipal) | 2009 |
|  | EAU 02 | Praça Alexandre Lacerda Filho Centro (Bem Tombado esfera municipal) | 2009 |
|  | EAU 03 | Santuário Nossa Senhora das Dores Praça Pref. Mário Carneiro, s/nº Centro | 2009 |
|  | EAU 04 | Prefeitura Municipal Rua Mestra Angélica, nº 318 (Bem Tombado esfera municipal) | 2009/ 2013 |
|  | EAU 05 | Igreja Nossa Senhora do Rosário Praça do Rosário, s/nº Bairro Rosário | 2010 |
|  | EAU 06 | Praça do Rosário Praça do Rosário, s/nº Bairro Rosário | 2010 |

| | | | |
|--|--------|--|-----------------------|
| | EAU 08 | Praça Coração de Maria (Praça dos Coqueiros) Praça Coração de Maria, s/nº | 2010 |
| | EAU 09 | Santa Casa de Misericórdia Dr. Zacarias Praça Alexandro Lacerda Filho, s/nº Centro (Bem Tombado esfera municipal) | 2010/ 2013 |
| | EAU 10 | Edificação Residencial Praça Alexandro Lacerda Filho, nº 30 Centro | 2011 |
| | EAU 11 | Edificação Residencial Praça Alexandro Lacerda Filho, nº 48 Centro | 2011 |
| | EAU 12 | Edificação Residencial Praça Alexandro Lacerda Filho, nº 380 Centro | 2011 |
| | EAU 13 | Edificação Residencial Praça Alexandro Lacerda Filho, nº 159 Centro | 2011 |
| | EAU 14 | Edificação Residencial Praça Alexandro Lacerda Filho, nº 209 Centro | 2011 |
| | EAU 15 | Edificação Comercial Praça Alexandro Lacerda Filho, nº 219 Centro | 2012 |
| | EAU 16 | Anexo da Escola Estadual Francisco Campos Praça Prof. Waldemar de Almeida Barbosa, nº 21 – Centro | 2012 |

| | | | |
|---|---------------|---|-------------|
|  | EAU 17 | Escola Estadual Dr. Zacarias Praça Pref. Mario Carneiro, nº 61 – Centro (Bem Tombado esfera municipal) | 2013 |
|  | EAU 18 | Seminário São Rafael Praça Padre Júlio Maria, nº 04 – Centro (Bem Tombado esfera municipal) | 2013 |
|  | EAU 19 | Residência Praça Prof. Joaquim Jorge de Carvalho, nº 131 – Bairro Triângulo | 2014 |
|  | EAU 20 | Residência (Onde Nasceu Emílio Moura) Rua Coronel Alexandro, nº 284 – Centro | 2014 |
|  | EAU 21 | Residência Rua Coronel Alexandro, nº 15 – Centro | 2014 |
|  | EAU 22 | Residência Praça do Rosário, nº 144 Bairro Rosário | 2014 |
|  | EAU 23 | Residência Rua Mestra Angélica, nº 136 – Bairro Rosário | 2014 |
|  | EAU 24 | Praça Professor Joaquim Jorge de Carvalho Bairro Triângulo | 2015 |
|  | EAU 25 | Praça São Vicente Centro | 2015 |

| | | | |
|---|--------|---|------------------------------|
|  | EAU 26 | Morro da Capelinha Bairro São Sebastião | 2015 |
|  | EAU 27 | Praça do Santuário Praça Mário Carneiro – Centro | 2016 |
|  | EAU 28 | Igreja de São Sebastião Praça São Sebastião | 2017/2018 (reapresentada) |
|  | EAU 29 | Antiga Igreja Brasileira Rua Tiradentes, s/nº. Bairro São Sebastião | 2017/2018 (reapresentada) |
|  | EAU 30 | Antigo Cine Teatro Indaiá Rua Francisco Campos, 387 – Centro | 2018 |
|  | EAU 31 | Antiga Pensão Praça Joaquim Jorge de Carvalho, 277 Bairro Rosário | 2018 |
|  | EAU 32 | Residência do Sr. Paulo Praça Joaquim Jorge de Carvalho, 221 Bairro Rosário | 2018 |
|  | EAU 33 | Casa de Turma 1 Rua Padre Antenor Nunes Pimentel, s/n Bairro Triângulo | 2018 |
|  | EAU 34 | Casa de Turma 2 Rua Padre Antenor Nunes Pimentel, s/n Bairro Triângulo | 2018 |

| | | | |
|---|--------|---|------|
|  | EAU 35 | Sede da ACIDI Rua Francisco Campos, 211 – Centro | 2018 |
|  | EAU 36 | Cemitério Parque Cristo Rei Avenida da Saudade, s/n – Centro | 2018 |
|  | EAU 37 | Edificação Residencial Praça Alexandro Lacerda Filho, 165. Bairro São Sebastião | 2019 |
|  | EAU 38 | Praça Abaeté Bairro Aeroporto | 2019 |
|  | EAU 40 | Edificação Residencial Praça Antônio Lalau de Carvalho, nº 219 | 2020 |
|  | EAU 41 | Edificação Residencial da Sra. Ana Rua Dr. José Soares, 11. Bairro Juiz de Fora | 2020 |

| Bens Móveis e Integrados – BMI | | | |
|---|---------------|---|-------------------|
| Foto | Código | Denominação / Localização | Ano de Inventário |
|  | BMI 01 | Quadro de Pintura a Óleo de Francisco Campos E. E. Francisco Campos Praça Waldemar de Almeida Barbosa, nº 01 Centro (Bem Tombado esfera municipal) | 2009 |


| | | | |
|---|---------------|---|-------------|
|  | <p>BMI 02</p> | <p>Imagem de Nossa Senhora das Dores (com o Coração de Jesus) Santuário de N. Sra. das Dores – Praça Prefeito Mário Carneiro s/nº</p> | <p>2009</p> |
|  | <p>BMI 03</p> | <p>Imagem de Nossa Senhora das Dores Santuário de N. Sra. das Dores – Praça Prefeito Mário Carneiro s/nº</p> | <p>2009</p> |
|  | <p>BMI 04</p> | <p>Escada em madeira Santuário de N. Sra. das Dores – Praça Prefeito Mário Carneiro s/nº</p> | <p>2009</p> |
|  | <p>BMI 05</p> | <p>Cruzeiro em madeira, (Cruz com os martírios) Praça Coração de Maria, s/nº</p> | <p>2009</p> |
|  | <p>BMI 06</p> | <p>Imagem Nossa Senhora do Rosário Igreja N. Sra. do Rosário Praça do Rosário, s/nº</p> | <p>2010</p> |
|  | <p>BMI 07</p> | <p>Imagem de Roca Nossa Senhora das Dores Santuário de N. Sra. das Dores – Praça Prefeito Mário Carneiro s/nº</p> | <p>2012</p> |

| | | | |
|---|---------------|--|-------------|
|  | <p>BMI 08</p> | <p>Imagem de Roca Senhor dos Passos Santuário de N. Sra. das Dores – Praça Prefeito Mário Carneiro s/nº</p> | <p>2012</p> |
|  | <p>BMI 09</p> | <p>Relógio (Suíço) Santuário de N. Sra. das Dores – Praça Prefeito Mário Carneiro s/nº</p> | <p>2011</p> |
|  | <p>BMI 10</p> | <p>Imagem de Nossa Senhora do Rosário (Antiga) Igreja N. Sra. do Rosário Praça do Rosário, s/nº</p> | <p>2012</p> |
|  | <p>BMI 11</p> | <p>Imagem de Nossa Senhora de Fátima Santa Casa de Misericórdia Dr. Zacarias – Praça Alexandro Lacerda Filho, nº 289 Centro</p> | <p>2013</p> |
|  | <p>BMI 12</p> | <p>Imagem de Nossa Senhora de Lourdes Santa Casa de Misericórdia Dr. Zacarias – Praça Alexandro Lacerda Filho, nº 289 Centro</p> | <p>2013</p> |
|  | <p>BMI 13</p> | <p>Imagem de Santa Bernadette Santa Casa de Misericórdia Dr. Zacarias – Praça Alexandro Lacerda Filho, nº 289 Centro</p> | <p>2013</p> |


| | | | |
|---|--------|---|------|
|  | BMI 14 | Imagem de Roca Senhor Morto Santuário de N. Sra. das Dores – Praça Prefeito Mário Carneiro s/nº | 2014 |
|  | BMI 15 | Monumento Tributo ao Congadeiro Praça do Rosário – Bairro Rosário | 2015 |
|  | BMI 16 | Imagem de Nossa Senhora do Rosário Paróquia N. Sra. das Dores Praça do Rosário – Bairro Rosário | 2015 |
|  | BMI 17 | Imagem de Santa Efigênia Paróquia N. Sra. das Dores Praça do Rosário – Bairro Rosário | 2015 |
|  | BMI 18 | Imagem de São Benedito Paróquia N. Sra. das Dores Praça do Rosário – Bairro Rosário | 2015 |
|  | BMI 19 | Piano Nardelli da Escola Estadual Francisco Campos E. E. Francisco Campos Praça Waldemar de Almeida Barbosa, nº 01 Centro | 2016 |


| | | | |
|---|--------|--|------------------------------|
|  | BMI 20 | Piano Zeitter & Winkelmann da Escola Estadual Francisco Campos E. E. Francisco Campos Praça Waldemar de Almeida Barbosa, nº 01 Centro | 2016 |
|  | BMI 21 | Piano do Sr. Mauro Fiúza E. E. Francisco Campos Praça Waldemar de Almeida Barbosa, nº 01 Centro | 2016 |
|  | BMI 22 | Piano Zeitter & Winkelmann da Escola Estadual Doutor Zacarias Praça Pref. Mario Carneiro, nº 61 – Centro | 2016 |
|  | BMI 23 | Sino Menor Santuário de N. Sra. das Dores – Praça Prefeito Mário Carneiro s/nº | 2016 |
|  | BMI 24 | Sino Maior Santuário de N. Sra. das Dores – Praça Prefeito Mário Carneiro s/nº | 2016 |
|  | BMI 25 | Sino da Igreja de São Sebastião Igreja de São Sebastião Praça São Sebastião | 2017/2018 (reapresentada) |
|  | BMI 26 | Imagem de São Sebastião Igreja de São Sebastião Praça São Sebastião | 2017/2018 (reapresentada) |


| | | | |
|---|--------|--|------|
|  | BMI 27 | Cadeiras Cimo Xerife Praça Prof. Waldemar de Almeida Barbosa, nº. 01 – Centro | 2018 |
|  | BMI 29 | Retábulo do Altar mor Santuário de Nossa Senhora das Dores Praça Pref. Mário Carneiro, s/n. | 2020 |
|  | BMI 30 | Imagem de São Francisco de Assis Igreja de Nossa Senhora do Rosário Praça do Rosário, s/n. | 2020 |
|  | BMI 31 | Cadeiras Cimo Estação Ferroviária Praça Joaquim J. Carvalho, nº 132. Bairro Triângulo. | 2021 |
|  | BMI 32 | Achados da Linha Férrea Estação Ferroviária Praça Joaquim J. Carvalho, nº 132. Bairro Triângulo. | 2021 |
|  | BMI 33 | Bancos da Antiga Estação Ferroviária Estação Ferroviária Praça Joaquim J. Carvalho, nº 132. Bairro Triângulo. | 2021 |
|  | BMI 34 | Quadros do Ginásio Dorense Estação Ferroviária Praça Joaquim J. Carvalho, nº 132. Bairro Triângulo. | 2021 |









| | | | |
|---|--------|--|------|
|  | BMI 35 | Relógio Lacroix Lecoufle Estação Ferroviária Praça Joaquim J. Carvalho, nº 132. Bairro Triângulo. | 2021 |
|---|--------|--|------|



| Acervos – ARQ | | | |
|---|--------|---|-------------------|
| Foto | Código | Denominação / Localização | Ano de Inventário |
|  | ARQ 01 | Acervo do Museu de História Natural Praça Professor Waldemar de Almeida Barbosa, nº 01 – Centro | 2009 |
|  | ARQ 02 | Arquivo da Escola M. Benjamim Guimarães – Biblioteca Irmã Inês Rua Coronel Alexandro, nº 177 | 2010 |
|  | ARQ 03 | Arquivos da Paróquia de Nossa Senhora das Dores Rua Dr. Zacarias, s/nº | 2011 |
|  | ARQ 04 | Arquivos do Fórum Rua Mestra Angélica, nº 536 – Centro | 2012 |
|  | ARQ 05 | Arquivos do Cartório de Registros Civis Praça Prof. Joaquim Jorge Carvalho, nº 33 | 2013 |
|  | ARQ 06 | Arquivo Público Municipal Rua Mestra Angélica, 318 Bairro Rosário. | 2018 |

| | | | |
|---|--------|---|------|
|  | ARQ 07 | <p>Álbum da Escola Estadual Francisco Campos</p> <p>Praça Prof. Waldemar de Almeida Barbosa, nº. 01. Centro</p> | 2022 |
|---|--------|---|------|


| Sítios Naturais – SN | | | |
|---|--------|---|-------------------|
| Foto | Código | Denominação Localização / Área | Ano de Inventário |
|  | SN-01 | <p>Mina das Lavadeiras</p> <p>Rua Ceará, Bairro São Sebastião</p> | 2019 |

| Bens Imateriais – BI | | | |
|---|--------|--|-------------------|
| Foto | Código | Denominação / Localização | Ano de Inventário |
|  | BI 01 | <p>Festa de Nossa Senhora das Dores</p> <p>Praça Prefeito Mário Carneiro s/nº</p> | 2009 |
|  | BI 02 | <p>Modo de Fazer: ladrilho hidráulico</p> <p>Bairro Triângulo</p> | 2009 |
|  | BI 03 | <p>Artesanato em madeira</p> <p>Distrito Sede</p> | 2010 |
|  | BI 04 | <p>Expodores</p> <p>Parque de Exposições Sigefredo Costa</p> <p>(Bem Registrado esfera municipal)</p> | 2010 |


| | | | |
|---|-------|---|-------------|
|  | BI 05 | Festa de Nossa Senhora do Rosário Bairro Rosário (Bem Registrado esfera municipal) | 2010 |
|  | BI 06 | Semana Santa Distrito Sede | 2011 |
|  | BI 07 | Oitavário de Nossa Senhora das Dores Santuário de Nossa Senhora das Dores | 2011 |
|  | BI 08 | Réveillon no Castelo do Indaiá Anel Rodoviário – MG 176 | 2012 |
|  | BI 09 | Folia de Reis Organizada por foliões em geral Ruas do Distrito Sede e Área Rural | 2013 |
|  | BI 10 | Picada de Goiás Rua Goiás | 2018 |
|  | BI 11 | Biscoito de Peta Centro | 2020 |
|  | BI 12 | Beco da Picada Rua Três, no cruzamento com a Praça Waldemar Almeida Barbosa. | 2022 |
|  | BI 13 | Mina da Picada Acesso pela Rua Rio de Janeiro, na altura do nº 320, por um terreno baldio. 19°28'4.58"S, 45°36'13.52"O | 2022 |
|  | BI 14 | Feijão Gordo Rodeios / Cavalgadas / Dores do Indaiá | 2022 |


| | | | |
|---|-------|--|------|
|  | BI 15 | Arroz Carreteiro Rodeios / Cavalgadas / Dores do Indaiá | 2022 |
|  | BI 16 | Paçoca de Carne Seca Rodeios / Cavalgadas / Dores do Indaiá | 2022 |

ZONA 02 – DISTRITO SEDE: ÁREA DE INFLUÊNCIA (DEMAIS BAIROS)

| Estruturas Arquitetônicas e Urbanísticas – EAU | | | |
|--|--------|---|-----------------------------|
| Foto | Código | Denominação / Localização | Ano de Inventário |
|  | EAU 07 | Estação Ferroviária de Dores do Indaiá Praça Joaquim J. Carvalho, nº 132 Bairro Triângulo (Bem Tombado esfera municipal) | 2010/ 2013 |

ZONA 04 – ZONA RURAL SETOR OESTE

| Estruturas Arquitetônicas e Urbanísticas – EAU | | | |
|---|--------|------------------------------------|-------------------|
| Foto | Código | Denominação / Localização | Ano de Inventário |
|  | EAU 39 | Capela Tapuia Comunidade Tapuia | 2019 |

| Bens Móveis e Integrados – BMI | | | |
|---|--------|--|-------------------|
| Foto | Código | Denominação / Localização | Ano de Inventário |
|  | BMI 28 | Escultura do Índio Tapuia Comunidade Tapuia | 2019 |